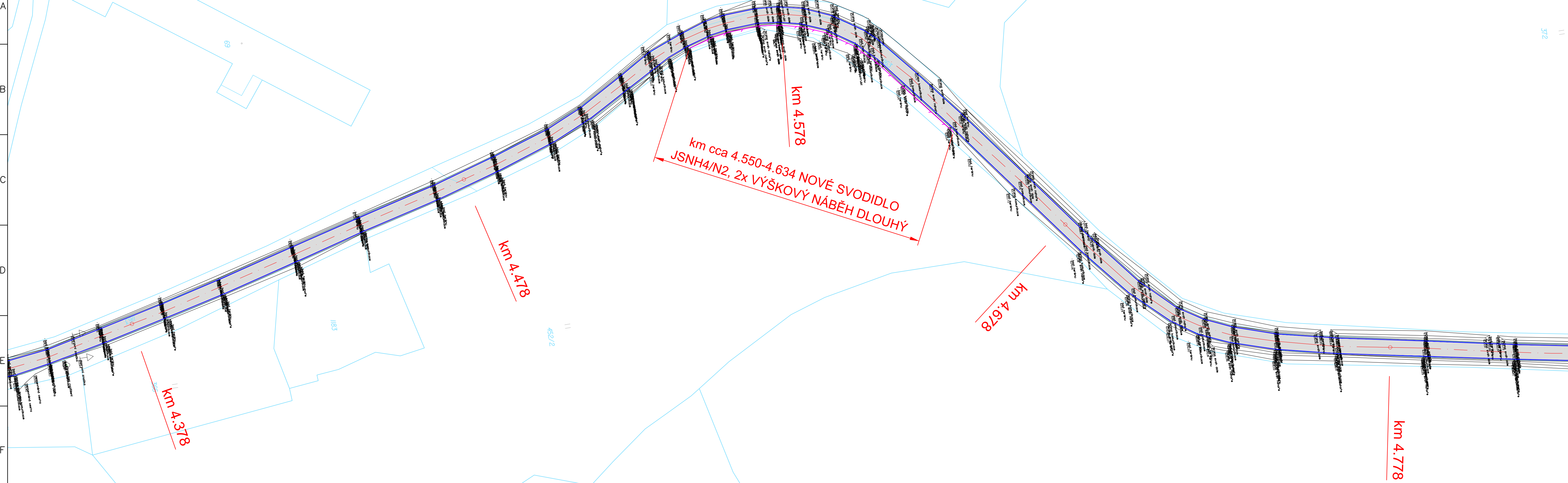
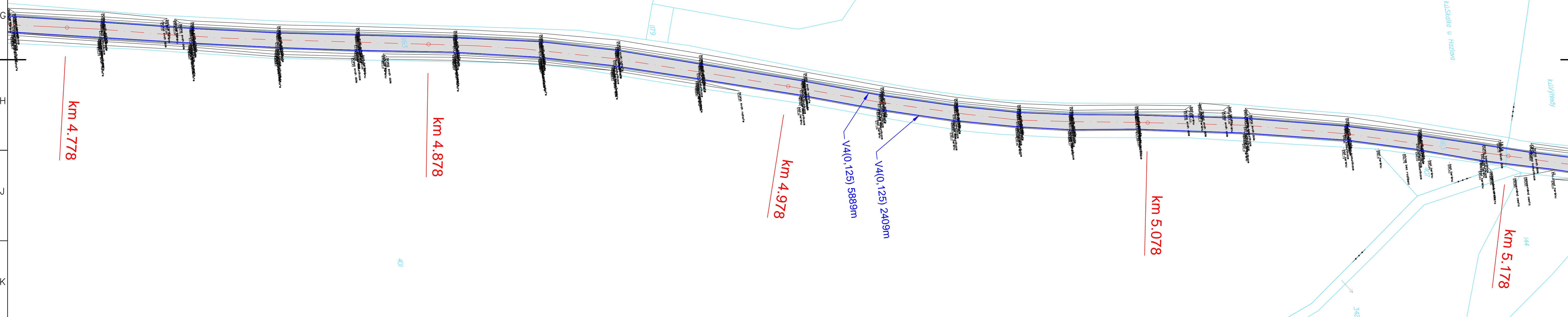


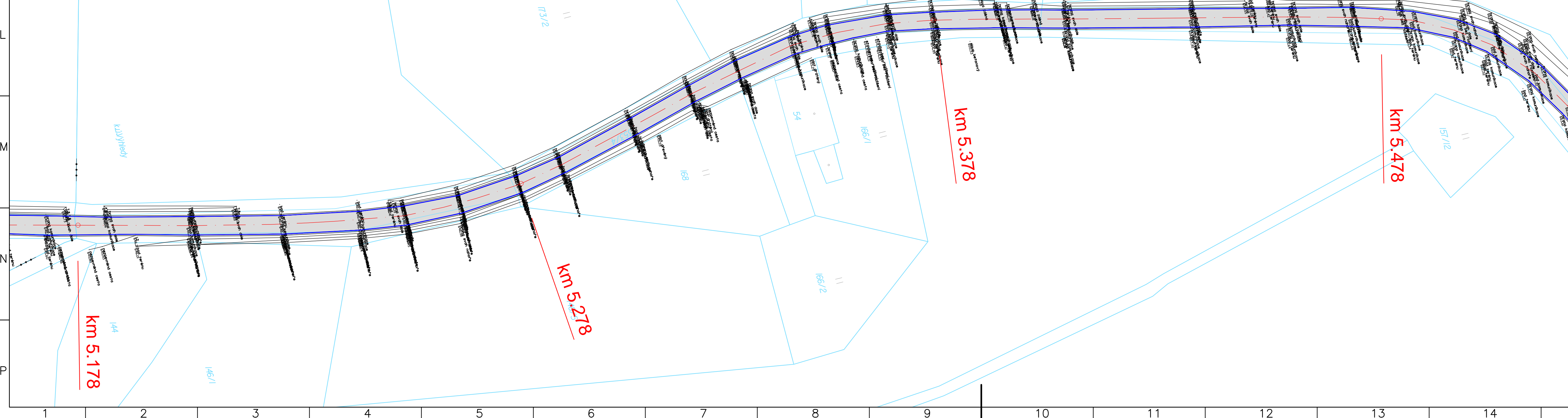
KOORDINAČNÍ SITUACE STAVBY DÍL - D



KOORDINAČNÍ SITUACE STAVBY DÍL - E



KOORDINAČNÍ SITUACE STAVBY DÍL - F



**POZNÁMKA :**

- 1 - Šířkové a výškové uspořádání komunikace bude zachováno stávající.
- 2 - Napojení na stávající kce bude provedeno plynule.
- 3 - Pracovní spáry budou ošetřeny asfaltovou záplvou.
- 4 - Poklopy šachet, šoupat, hydrantů a jiné prvky budou případně výškově upraveny.

**LEGENDA ČAR :**

- GEODETICKÉ ZAMĚŘENÍ
- KATASTRÁLNÍ HRANICE - VNĚJŠÍ
- KATASTRÁLNÍ HRANICE - VNITŘNÍ
- VDZ V4 0,125m
- V2b (1,5x1,5x0,25)
- OCELOVÉ SVODIDLO NOVÉ

**LEGENDA PLOCH :**

- KOMUNIKACE ŽIVIČNÁ - NOVÁ

SOURADNICOVÝ SYSTÉM : JTSK  
VÝŠKOVÝ SYSTÉM : BpV

<b>ALGON</b> G.S.		DIVIZE GABIONOVÝCH A PROTILUKOVÝCH STAVEB		Jolšova 1, 35002 Cheb Dopravní a inženýrské stavby	
Projektant :	Michal ŠNAIDLER	Zodp. projektant :	Ing. Michael NOHEJL	Fare č.:	
Vypracoval :	Michal ŠNAIDLER	Kontroloval :	Michal ŠNAIDLER		
Stavatel :	KSUS Karlovarského kraje, Chebská 282, Sokolov 356 04				
Adce :	Oprava silnic v okrese Cheb - SFDI III/21315 Skalka - Vyhledy - Nebesa, km cca 3.278-9,168				
Objekt :	SO 101 - Pozemní komunikace				
Výřez :	Koordináční situace stavby - díl II				
				Stupeň :	PDPS
				Datum :	07/2018
				Mřížka :	1:500
				Příloha č.:	A.3.2